

Bassin versant du Fresquel  
Commune de Cuxac-Cabardès

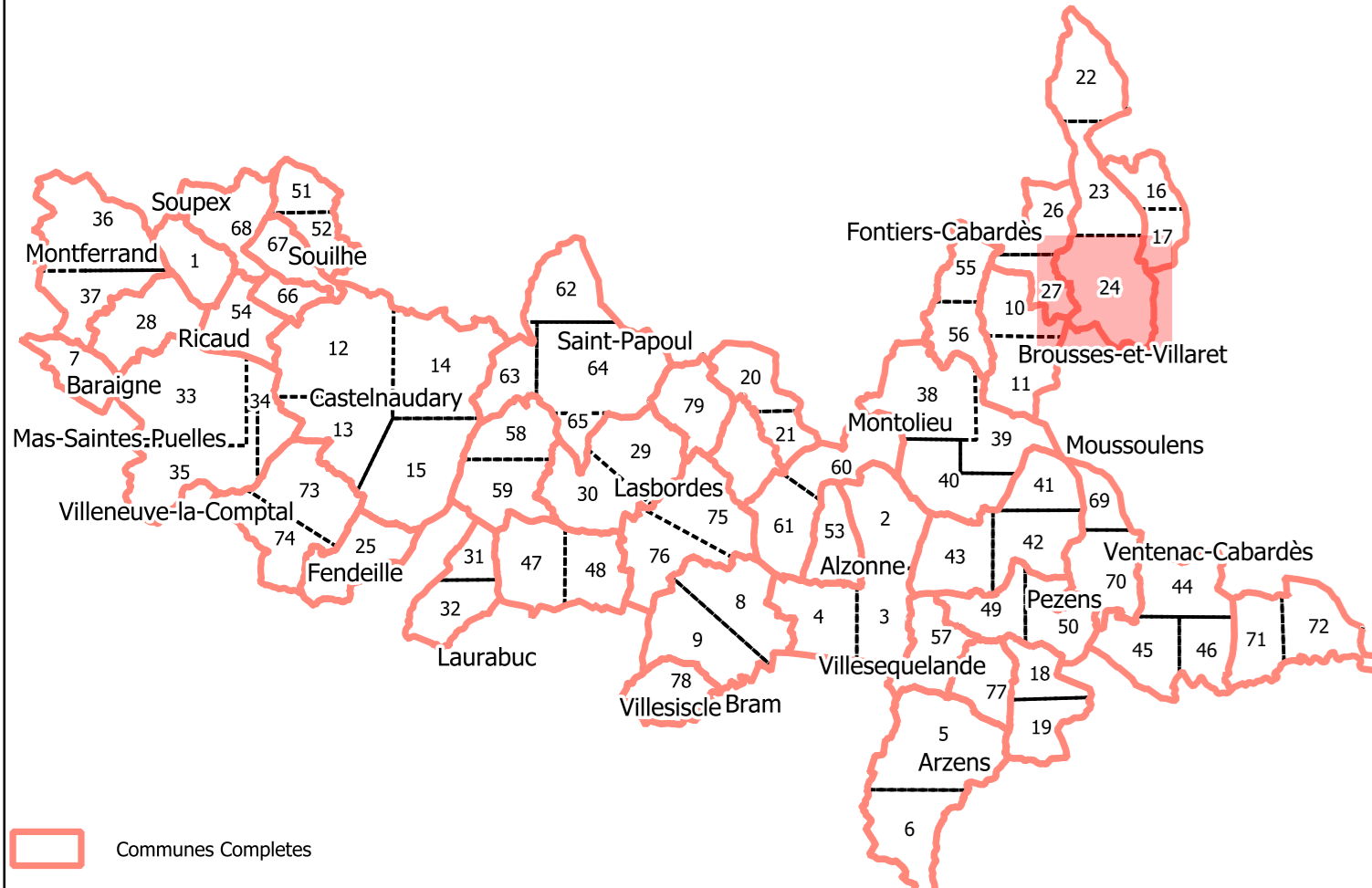
CARTE DES ALÉAS INONDATION

Porter à connaissance

mai 2024

Echelle : 1/5000

PLANCHE N° 24  
(plan de situation)



LÉGENDE

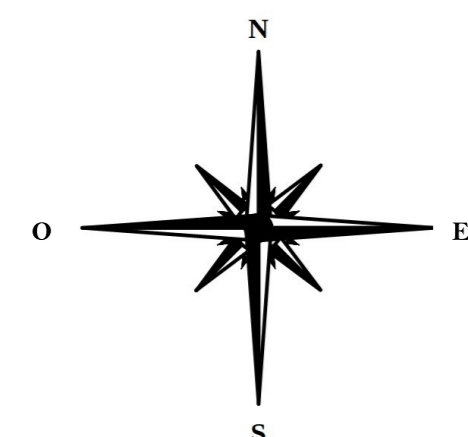
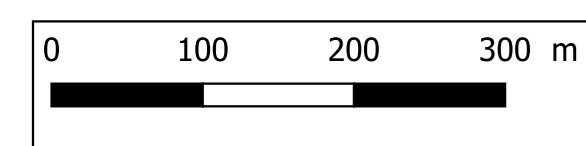
- Cours d'eau modélisés
- Bâtimens
- Obstacles
- Niveau d'eau de la crue de référence (mètre NGF)

Aléas :

Débordement		
Vitesse d'écoulement	Hauteur d'eau $0,03 \leq h < 0,5$ m	$\geq 0,5$ m
$< 0,5$ m/s	Aléa modéré	Aléa fort
$\geq 0,5$ m/s	Aléa fort	Aléa fort

Ruissellement			
Vitesse d'écoulement	Hauteur d'eau $0,03 \leq h < 0,1$ m	$0,1 \leq h < 0,5$ m	$\geq 0,5$ m
$< 0,5$ m/s	Aléa faible	Aléa modéré	Aléa fort
$\geq 0,5$ m/s	Aléa faible	Aléa fort	Aléa fort

Hydrogeomorphologie			
Vitesse d'écoulement	Hauteur d'eau $0,03 \leq h < 0,1$ m	$0,1 \leq h < 0,5$ m	$\geq 0,5$ m
$< 0,5$ m/s			
$\geq 0,5$ m/s			



Source : Fond de plan IGN

